

Memorias del Agua:

Parque para la adaptación a la inundación del Ríonegro

cod: MAR024

1 Reconciliar: *Memoria Hídrica, ciudad y Territorio*

Rionegro se encuentra en un territorio de cuencas tejido por la montaña y atravesado por el Río Negro. Su crecimiento urbano ha generado una progresiva ruptura entre la ciudad y sus sistemas naturales, ocupando territorios históricamente vinculados al agua.

El proyecto parte de reconocer el río como un paisaje vivo, dinámico y cambiante, cuyas inundaciones, meandros y antiguos cauces hacen parte de la memoria territorial. Por ello, no busca contener el agua, sino reconciliar la ciudad con sus dinámicas naturales.



Inundaciones Históricas



Puente Meja-Bien de I nterés Cultural Nacional



Rectificación de uno de los Meandros del Río

La recuperación de la margen inundable fortalece el río como corredor ecológico mediante la restauración de suelos, la recuperación de vegetación nativa y la consolidación de ámbitos de protección. Los meandros se convierten en espacios de transición y sistemas anfibios capaces de adaptarse a los diferentes tiempos del agua.

Así, una condición de vulnerabilidad se transforma en una oportunidad para devolverle espacio al río y recuperar su lugar dentro de la estructura urbana.

Río Temporada Seca



Río Súbida de Nivel



Espacio Público Adaptable

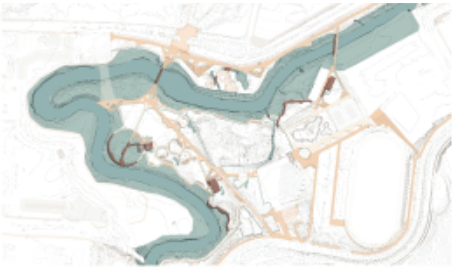



2 Revelar/Evidenciar:

Aproximaciones al río *Retenciones Aluviales*

Conexiones Urbanas

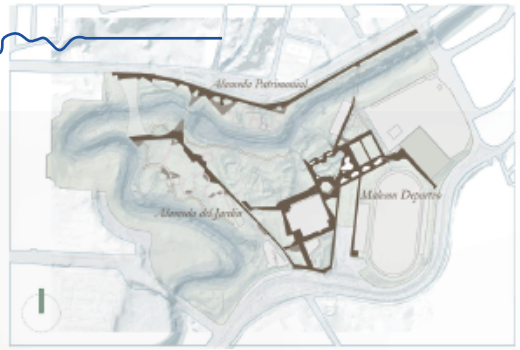

Senderos de Rivera

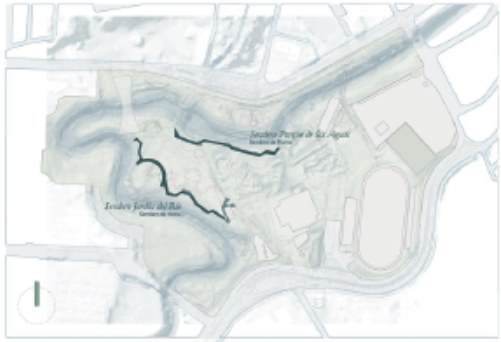

El proyecto hace visible la presencia del río y sus dinámicas de inundación y retención mediante senderos permeables, superficies drenantes y espacios de almacenamiento temporal.

El parque cambia con el agua: en tiempos secos permite recorrer, permanecer y encontrarse; durante las lluvias recibe temporalmente el río y transforma sus espacios.

La inundación deja de ser únicamente una amenaza para convertirse en parte visible de la experiencia del paisaje.

Aproximación al Río







3 Umbrales y Ecos del Agua

El proyecto hace visible la presencia del río y sus dinámicas de inundación y retención mediante senderos permeables, superficies drenantes y espacios de almacenamiento temporal.

El parque cambia con el agua: en tiempos secos permite recorrer, permanecer y encontrarse; durante las lluvias recibe temporalmente el río y transforma sus espacios.

La inundación deja de ser únicamente una amenaza para convertirse en parte visible de la experiencia del paisaje.

Localización Senderos Palafíticos

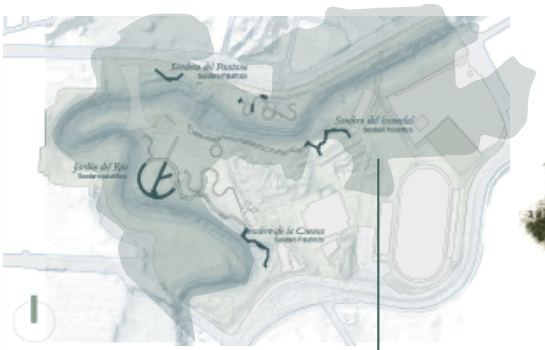

Senderos Palafíticos
Temporada Seca



Senderos Palafíticos
Temporada de Lluvia











4 Permeabilidades y Ámbitos Anfibios

La permeabilidad estructura el proyecto como principio ambiental y espacial. Suelos drenantes, vegetación y espacios de retención permiten infiltrar, almacenar y conducir naturalmente el agua.

El sistema articula ámbitos para la contemplación, recreación, educación y encuentro ciudadano, conectando el centro histórico con el río y ampliando el espacio público de carácter ambiental.

El parque se convierte en una infraestructura ecológica viva, donde agua, suelo, vegetación y ciudad pueden coexistir.

Restaurante Y Café Del Río
Temporada Seca



Mejoramiento de Antiguos Suelos de Relleno

Restaurante Y Café Del Río
Temporada humeda

Arquitecturas Apoyadas Sobre Zocalo
Nivel de inundación 100A



Mejoramiento de Permeabilidad del Suelo





Materialidades Evocadas de la memoria histórica de Municipio de Ríonegro

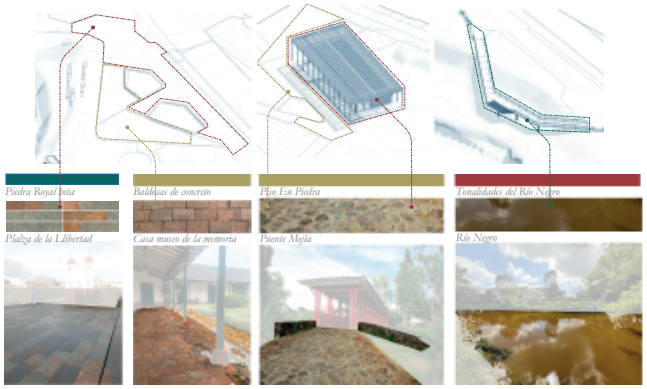

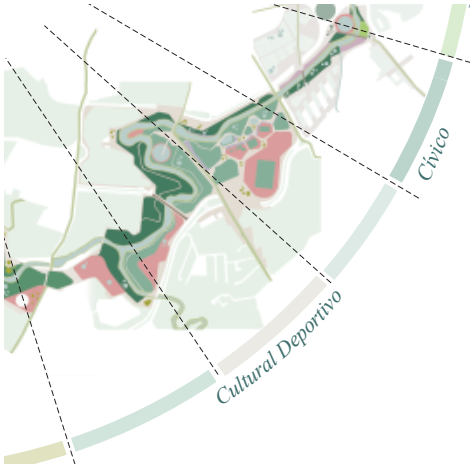









El río cómo primer Paisaje

Además de mejorar las dinámicas ecológicas, memorias del agua crea un nuevo frente de agua para la ciudad, integrando el centro histórico con el paisaje natural y generando espacios de educación ambiental, contemplación, recreación y encuentro ciudadano. El río deja de ser un límite invisible para convertirse en un eje vivo de aprendizaje y memoria colectiva.

Más que un parque, el proyecto constituye un llamado a revalorizar los ríos y sistemas hídricos como infraestructuras vivas capaces de restaurar ecosistemas, fortalecer la identidad territorial y construir ciudades más resilientes y sensibles frente a la transformación climática. Porque allí donde el agua permanece viva, también permanece viva la memoria del territorio.



Inundación